

ACCIONES ENTORNO A LA ESTRATEGIA DE CORRESPONSABILIDAD Y LINEAMIENTOS PARA LA PREVENCIÓN DE INCENDIOS FORESTALES, DEPARTAMENTO DEL MAGDALENA

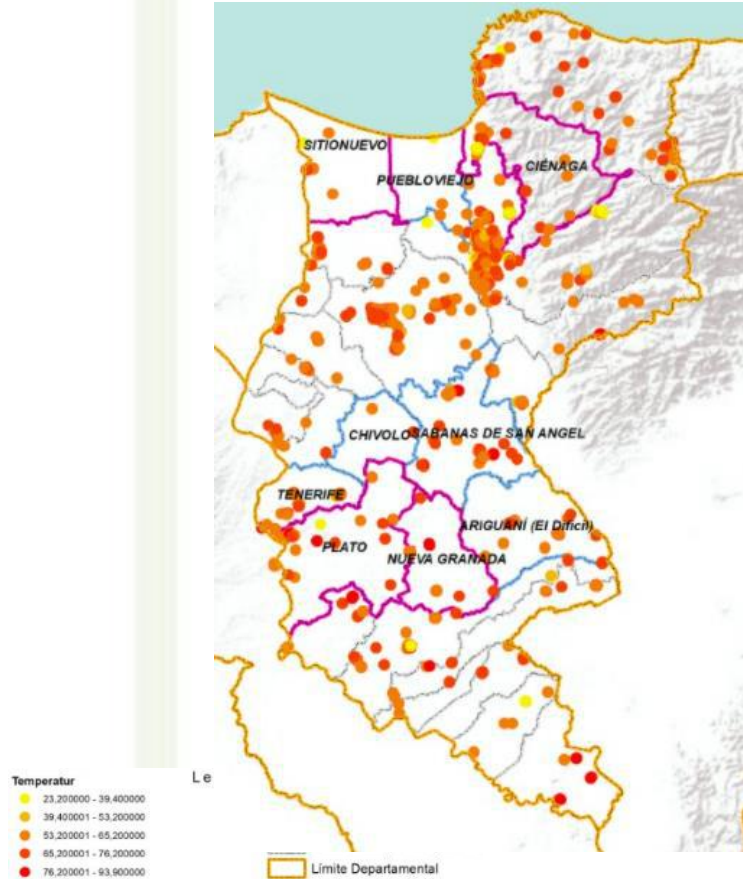
CORPORACIÓN AUTÓNOMA REGIONAL DEL MAGDALENA

2021



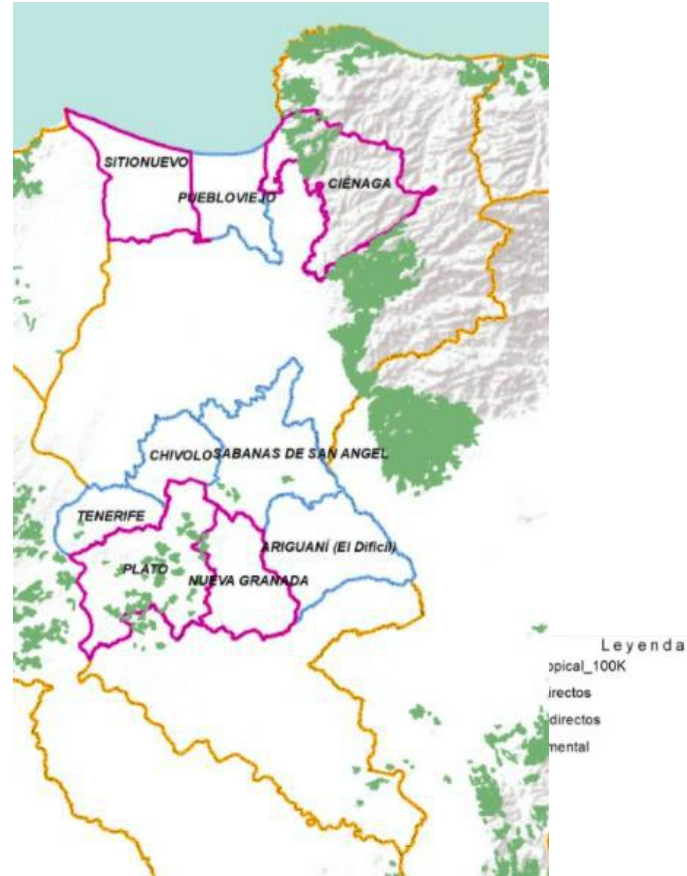
DIAGNÓSTICO RIESGOS DE INCENDIO FORESTAL EN EL DEPARTAMENTO DEL MAGDALENA

MONITOREO DE PUNTOS DE CALOR



Fuente: IDEAM, 2021.

BOSQUE SECO TROPICAL



Fuente: MADS, 2020.

INCENDIOS REPORTADOS 2020 - SNIF

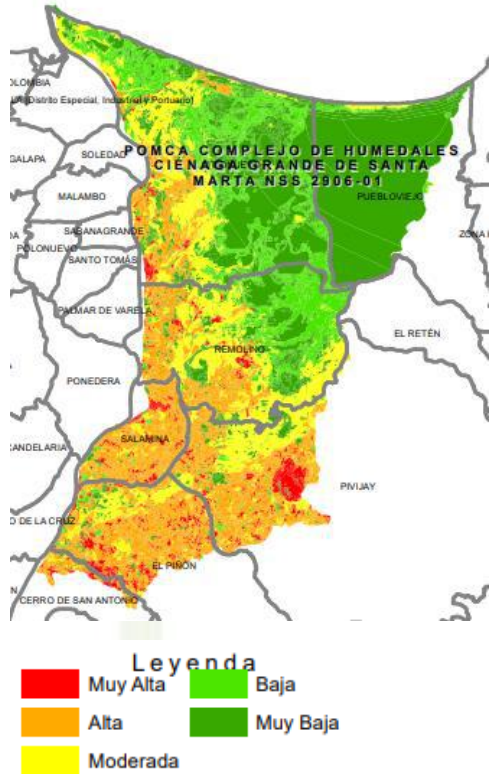


Fuente: IDEAM, 2021. - CORPAMAG



AMENAZA POR INCENDIOS FORESTALES

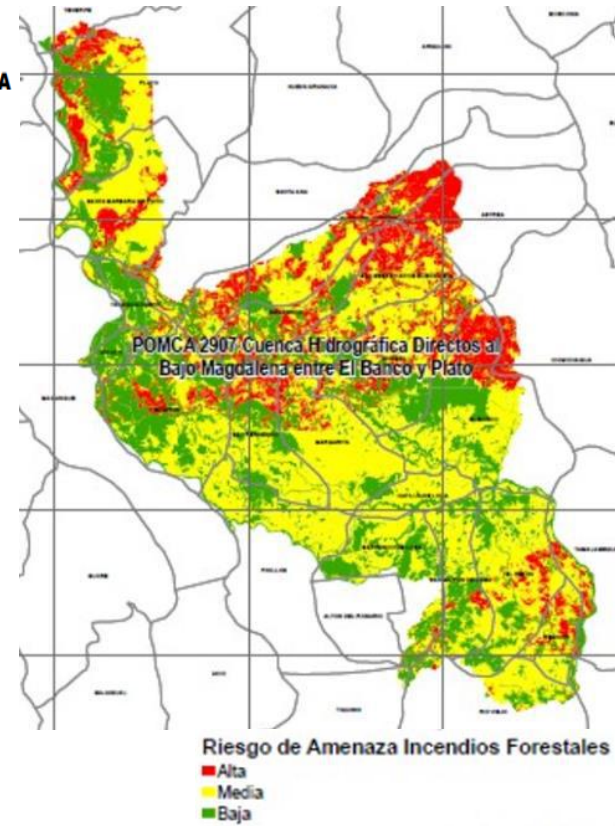
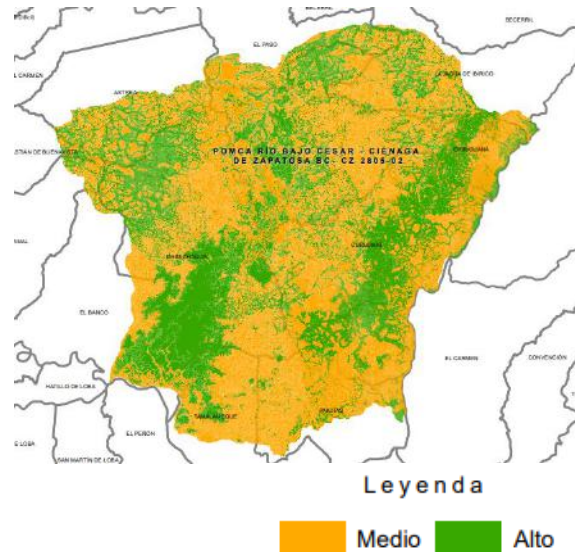
ESCENARIO DE AMENAZAS POR INCENDIOS FORESTALES COMPLEJO DE HUMEDALES CIÉNAGA GRANDE DE SANTA MARTA 2906-01



Fuente: CORPAMAG, 2021.

ESCENARIOS POR AMENAZAS DE INCENDIOS FORESTALES - POMCA 2907
Cuenca Hidrográfica Directos al Bajo Magdalena entre El Banco y Plato

ESCENARIO DE AMENAZAS POR INCENDIOS FORESTALES POMCA RÍO BAJO CESAR - CIÉNAGA DE ZAPATOSA BC - CZ 2805-02



ESCENARIOS POR AMENAZAS DE INCENDIOS FORESTALES - POMCA 1501 - 01
Cuenca Hidrográfica Río Piedras, río Manzanares y otros directos al Caribe



PLAN DE ACCIÓN INSTITUCIONAL MAGDALENA AMBIENTAL: UNA GESTIÓN SOSTENIBLE 2020 -2023

6. ORDENAMIENTO AMBIENTAL TERRITORIAL	6.1 INCORPORACIÓN DE LA DIMENSIÓN AMBIENTAL EN INSTRUMENTOS DE PLANIFICACIÓN DEL DEPARTAMENTO	6.1.1 Adopción y Actualización de las determinantes ambientales para su incorporación en instrumentos de planeación y Ordenamiento Territorial	Documento Determinantes ambientales actualizados
		6.1.2 Asesorar a los entes territoriales para la incorporación de las Determinantes y Asuntos ambientales en sus Instrumentos de Planificación Territorial	Entes territoriales asesorados
		TOTAL PROYECTO	
	6.2 FORMULACIÓN DE INSTRUMENTOS DE ORDENAMIENTO Y/O MANEJO AMBIENTAL	6.2.1 Formular el plan de manejo del manglar en la jurisdicción de CORPAMAG	Plan de Manejo de manglar formulado
		6.2.2 Formulación del Plan de Ordenación Forestal Parcial en el departamento del Magdalena	Plan de Ordenación Forestal formulado
		6.2.3 Formular y/o actualizar Planes de Manejo Ecosistemas estratégicos (humedales y páramo)	Planes de Manejo de ecosistemas estratégicos formulados
		6.2.4 Elaborar estudio de estructura ecológica para el departamento del Magdalena	Documento elaborado
		6.2.5 Realizar estudio para el acotamiento de rondas hídricas en cuerpos de agua priorizados	Documento elaborado
		Gastos Operativos	
	TOTAL PROYECTO		
	6.3 GENERACIÓN DE CONOCIMIENTO PARA LA PREVENCIÓN DEL RIESGO	6.3.1 Elaborar estudios de amenaza, vulnerabilidad y riesgo en el departamento	Acciones implementadas
		6.3.2 Implementar acciones en torno a la estrategia de corresponsabilidad y lineamientos para la prevención de incendios forestales.	Acciones implementadas
		6.3.3 Transferir conocimiento a los entes territoriales sobre gestión ambiental, gestión del riesgo y cambio climático para la toma de decisiones en sus instrumentos de planificación y gestión ambiental en sus territorios.	Acciones implementadas
		Gastos Operativos	
	TOTAL PROYECTO		

ACCIONES ENCAMINADAS A LA PREVENCIÓN DE LOS INCENDIOS FORESTALES



1. EXPEDICIÓN DE RESOLUCIÓN NÚMERO 3083 DEL 30 DE DICIEMBRE DE 2020

“Por la cual se adoptan medidas para afrontar los efectos de la temporada seca 2021, en la jurisdicción de la Corporación Autónoma Regional del Magdalena – CORPAMAG”.

Resuelve:

1. Destinar recursos para implementar acciones de prevención y mitigación de impactos generados por la sequía.
2. Solicitar a los alcaldes activar los Consejos Municipales de Gestión del Riesgo de Desastres, para llevar a cabo seguimiento y control de la temporada seca 2021.
3. Requerir a los la elaboración o actualización del Plan de Contingencia Municipal.
4. Adopta medidas para:
 - Desabastecimiento de agua.
 - Incendios de la cobertura vegetal.



RESOLUCIÓN 3083 DEL 30 DE DICIEMBRE DE 2020

SOCIALIZACIÓN

1. Grupos administrativos:

Objetivo: Fortalecer los Concejos Municipales para la Gestión del Riesgo por medio de la **socialización de la Resolución a los municipios** de Aracataca, Retén y Zona Bananera, para la toma de decisiones y prevención frente a la temporada seca de comienzo de año 2021.

2. Subdirección de Educación Ambiental:

Objetivo: Entes territoriales y a la comunidad en general dentro de las líneas de acción de esta subdirección.

GRUPO ADMINISTRATIVO	MUNICIPIOS
Sierra Nevada de Santa Marta	Ciénaga, Algarrobo, Aracataca, Fundación, Zona Bananera y Santa Marta.
Zona Costera	Pueblo Viejo, Sitio Nuevo, Ciénaga y Distrito de Santa Marta.
Ciénaga Grande de Santa Marta	El Retén, Remolino, Salamina, El Piñón, Pivijay, Cerro de San Antonio y Concordia.
Valles y Colinas de Ariguaní	Ariguaní, Sabanas de San Ángel, Nueva Granada, Zapayán, Chibolo, Pedraza, Tenerife y Plato.
Humedales del Sur	Santa Bárbara de Pinto, Santa Ana, Pijiño del Carmen, San Zenón, San Sebastián de Buenavista, Guamal y El Banco.

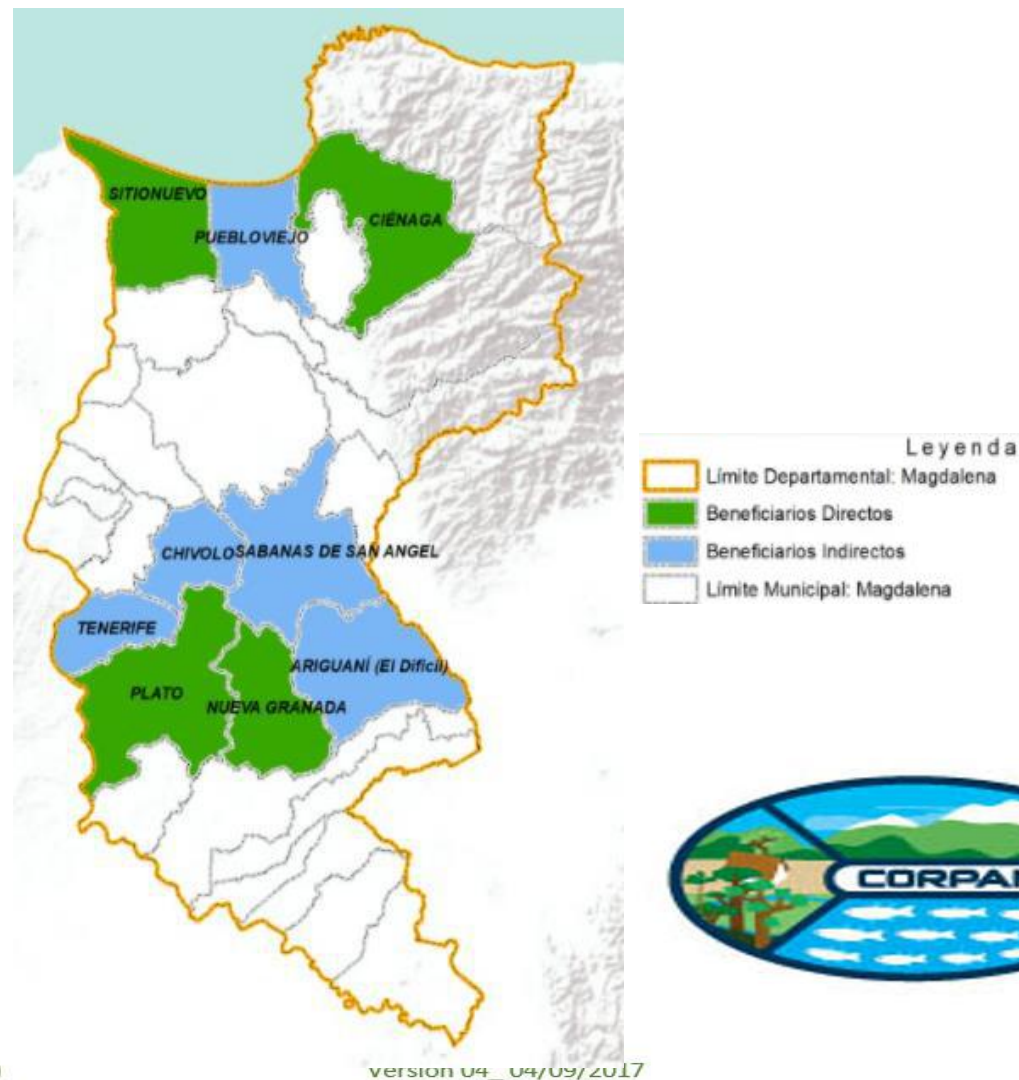


2. ESTRATEGIA DE CORRESPONSABILIDAD DE INCENDIOS FORESTALES

Con el fin de “*activar la participación de todos los actores para evitar la presencia recurrente de los incendios forestales*”, se realizó alianzas con **Cuerpos de Bomberos Voluntarios y/o oficiales** en algunos municipios del Dpto. Esta se implementó en el marco de la Ley 1523 de 2012.

Las actividades realizadas:

1. Orientación a entes territoriales.
2. Vinculación de actores rurales por medio de Conformación de Red de Vigías Rurales.
3. Fortalecimiento de capacidad institucional de Cuerpo de Bomberos Voluntarios Municipales.
4. Campañas divulgativas.
5. Reportes de Incendios Forestales.



Actividades



Práctica curso forestal con vigías rurales.



FR.GD.015

Capacitación curso incendios forestales Convenio 364 2020 CORPAMAG y el cuerpo de bomberos voluntarios de Sitionuevo.



Socialización corresponsabilidad social en la lucha contra incendios forestales gremios del municipio de Sitionuevo.



Actividades Realizadas



Entrega de equipos y herramientas al cuerpo de bomberos oficiales de Plato a través del Convenio 349 de 2020

Capacitación a Bomberos Voluntarios y RVR de Ciénaga a través del Convenio 427 de 2020



3. CONTRATO CO_508 DE 2020



Implementación de procesos de Reforestación Ambiental en las cuencas perteneciente a la Estrella Hídrica de San Lorenzo.

Acciones realizadas:

1. Trabajo social.
2. Proceso de definición de áreas con la comunidad.
3. Identificación de predios tentativos.



Objetivo específicos	Actividades	Unidad de medida Ind. Gestión	META INDICADOR DE GESTIÓN
			2019
Implementar sistema de reforestación para la restauración en el complejo Suhagua.	Aprestamiento del proyecto (Gestión)	Hectáreas	80
	Establecimiento		
	Capacitación y seguimiento		
Implementar sistemas agroforestales en el complejo Suhagua	Aprestamiento del proyecto (Gestión)	Hectáreas	10
	Establecimiento		
	Aislamiento		
	Capacitación y seguimiento		
Implementar un sistema de monitoreo pasivo mediante el monitoreo y seguimiento de 6 parcelas piloto en las dos cuencas objeto del proyecto	Aprestamiento del proyecto (Gestión)	Hectáreas	10
	Aislamiento		
	Capacitación y seguimiento		



(Opción 2)

Versión 04_04/09/2017



4. IMPLEMENTACIÓN DE VIVEROS ESCOLARES BIOCLIMÁTICOS AUTOMATIZADOS CON EL FIN DE RECUPERAR ZONAS DEGRADADAS Y REFORESTACIÓN, ENCAMINADOS A MITIGAR LOS EFECTOS DEL CAMBIO CLIMÁTICO EN EL DPTO. DEL MAGDALENA.

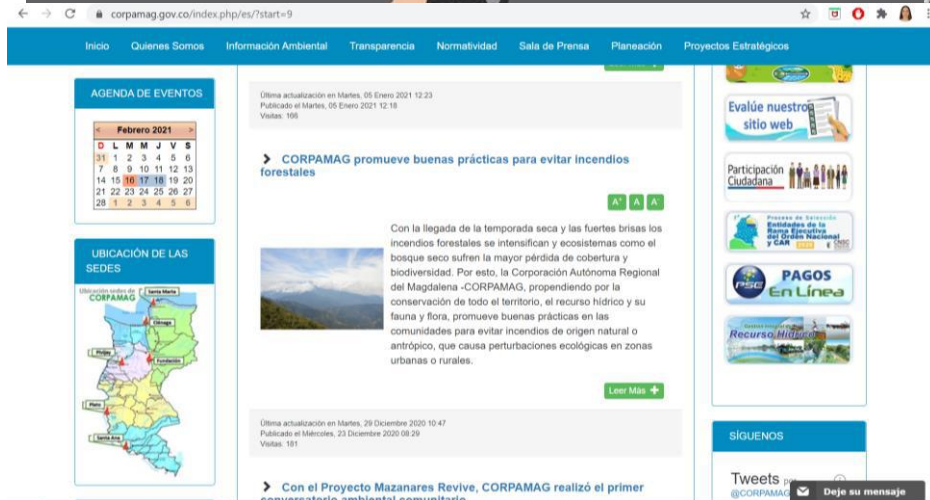
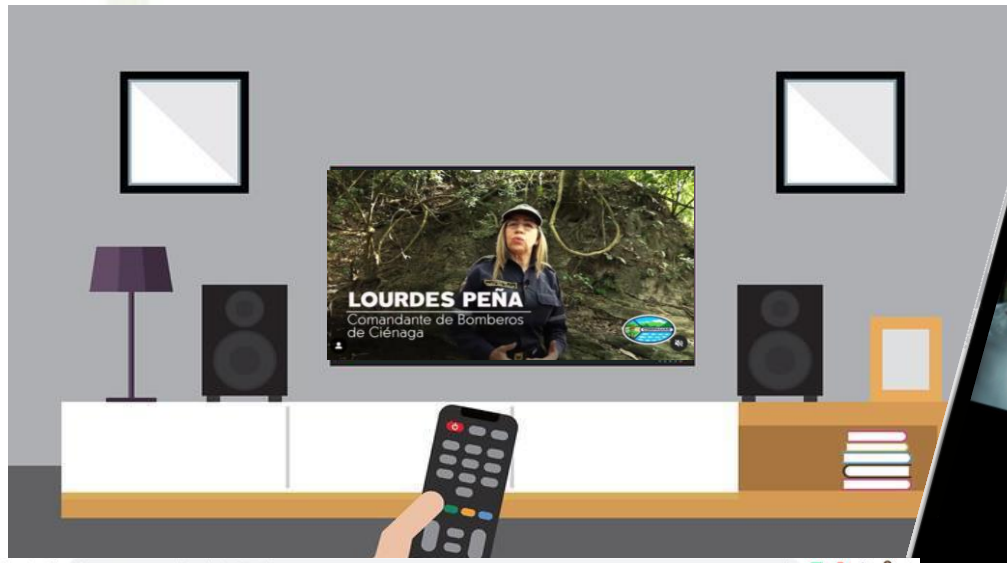
Por compensación ambiental N° 02, se implementaron en los siguientes municipios y/o lugares:

1. Zona Bananera.
2. Pueblo Viejo.
3. Santa Ana.
4. Distrito de Santa Marta.
5. Batallón de Alta Montaña (Fundación).

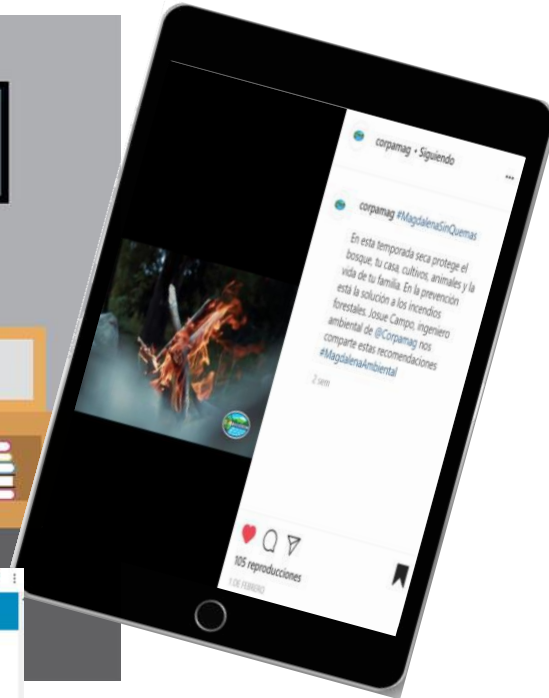


4. CAMPAÑAS DE PREVENCIÓN DE INCENDIOS FORESTALES

Cuñas para TV Local



Redes Sociales



Página Web

(Opción 2)


Flyers



Versión 04_04/09/2017

ACCIONES A REALIZAR EN LA VIGENCIA 2021

1. Jornadas de conocimiento del riesgo y prevención de incendios forestales 2021-I



Meses: Febrero y Marzo.



Alianza: Bomberos, Defensa Civil, Policía, Oficinas de Gestión del Riesgo y CORPAMAG.



¿A quién? Comunidades.



¿Dónde? Piedemonte de la Sierra Nevada de Santa Marta, iniciando con Ciénaga y Zona Bananera.



ACCIONES A REALIZAR EN LA VIGENCIA 2021

2. Implementación de 200 Viveros Bioclimáticos Automatizados en el Dpto.
3. Plan de Ordenación Forestal parcial.
4. Proyectos de reforestación de nuestras cuencas con comunidades indígenas.
5. Compromiso con el cumplimiento de la meta país de reforestación - SEMBRATÓN.

**MISIONAL
ESTRATÉGICO**

