








República de Colombia  
Dpto del Magdalena



Escala 1:200.000

## Convenciones

-  Centros Poblados, Sitios  
 Red Vial  
 Drenaje  
 Ciénaga  
 Drenaje Doble  
 Parques Nacionales  
 Limite Municipal

### ***Amenaza inundación***

- |   |          |   |       |
|---|----------|---|-------|
|  | Muy Baja |  | Media |
|  | Alta     |  | Baja  |
|  | Muy Alta |   |       |

### Leyenda

Amenaza inundación	Ha	%
Muy Baja	1.756	6,70
Alta	8.290	31,65
Muy Alta	6.496	24,80
Media	8.794	33,58
Baja	855	3,26

Dependencia:	Planeación
--------------	------------

Elaboró: J. Cuetto
Revisó:

Fuente: Basemap, CORPAMAG Junio 2023

Ubicación: Corpamaq/Amenaza Inundación.mxd

## MAPA DE AMENAZA INUNDACIÓN MPIO EL RETEN

Origen Solicitud: Interno: Fecha: 07/07/2024	Fecha de Edición: 07/06/2024 Fecha de Vigencia: 31/12/2024	Mapa N°  07/30
--	---	----------------------

Nota: El Usuario de esta informacion esta sujeto a derechos de copia y propiedad intelectual (Ley 23 de 28/01/1982)

Información de Referencia:  
MAGNA-SIRGAS\_Origen-Nacional  
EPSG: 9377